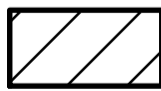
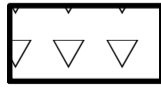






Légende

-  AC1- Protection des monuments historiques servitudes actuellement opposable
-  AC1- Protection des monuments historiques servitudes actuellement à substituer à celle opposable
-  AC2- Protection des sites et monuments naturels
-  A1- Servitude de régime forestier
-  PT3- Ligne de télécommunication
-  EL3- Servitude de halage et marchepied



MINISTRE DE LA DEFENSE

Date: 24/08/2010

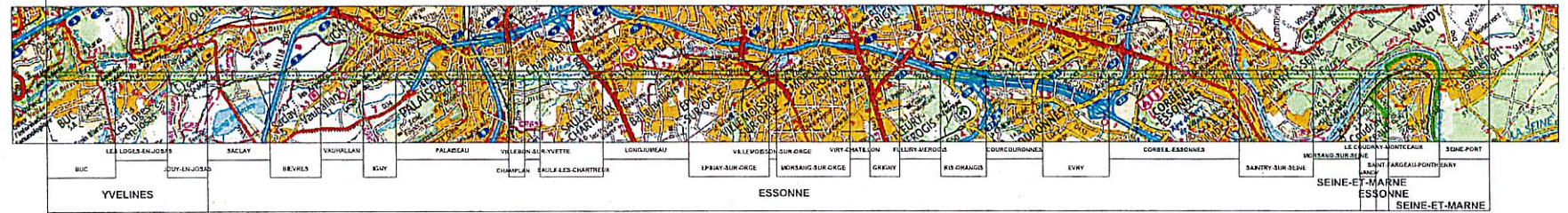
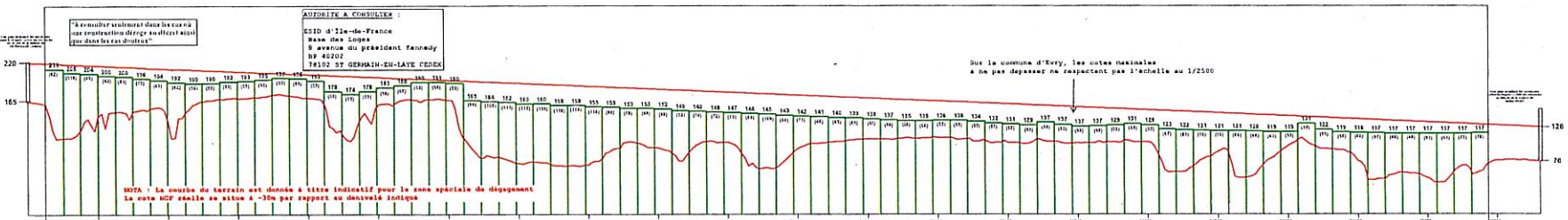
N°10-29/06
Approuvé par décret en date du 26 Novembre 2012
Publié au JO n°277 du 18 Novembre 2012

SERVITUDES RADIOELECTRIQUES
CONTRE LES OBSTACLES

Faisceau hertzien de :
VERSAILLES - Satory (YVELINES)
à
SEINE-PORT (SEINE-ET-MARNE)

<p>Centre radioélectrique de : VERSAILLES - Satory ANFR n°018 058 5502</p> <p>longitude : 002°50' 36" E latitude : 48°46' 54" N altitude : 165 mètres NGF</p> <p>hauteur du support : 56 mètres hors sol hauteur antenne : 35 mètres hors sol</p>	<p>COMMUNES SOUS SERVITUDE :</p> <p>DEPARTEMENT DE LA SEINE-ET-MARNE 7108 - MANDY 7109 - MANDY-LEZ-VERSAILLES 7110 - MANDY-LEZ-VERSAILLES</p> <p>DEPARTEMENT DES YVELINES 9111 - BUC 9112 - BUC-EN-JOISSA 9113 - LES LOGES-EN-JOISSA</p>
<p>Centre radioélectrique de : SEINE-PORT ANFR n°077 006 0001</p> <p>longitude : 002°34' 42" E latitude : 48°32' 51" N altitude : 76 mètres NGF</p> <p>hauteur du support : 76 mètres hors sol hauteur antenne : 50 mètres hors sol</p>	<p>DEPARTEMENT DE L'ESSONNE 9101 - BUCY-EN-JOISSA 9102 - CHARENTON-LEAU 9103 - CHARENTON-LEAU 9104 - CHARENTON-LEAU 9105 - CHARENTON-LEAU 9106 - CHARENTON-LEAU 9107 - CHARENTON-LEAU 9108 - CHARENTON-LEAU 9109 - CHARENTON-LEAU 9110 - CHARENTON-LEAU 9111 - CHARENTON-LEAU 9112 - CHARENTON-LEAU 9113 - CHARENTON-LEAU 9114 - CHARENTON-LEAU 9115 - CHARENTON-LEAU 9116 - CHARENTON-LEAU 9117 - CHARENTON-LEAU 9118 - CHARENTON-LEAU 9119 - CHARENTON-LEAU 9120 - CHARENTON-LEAU 9121 - CHARENTON-LEAU 9122 - CHARENTON-LEAU 9123 - CHARENTON-LEAU 9124 - CHARENTON-LEAU 9125 - CHARENTON-LEAU 9126 - CHARENTON-LEAU 9127 - CHARENTON-LEAU 9128 - CHARENTON-LEAU 9129 - CHARENTON-LEAU 9130 - CHARENTON-LEAU 9131 - CHARENTON-LEAU 9132 - CHARENTON-LEAU 9133 - CHARENTON-LEAU 9134 - CHARENTON-LEAU 9135 - CHARENTON-LEAU 9136 - CHARENTON-LEAU 9137 - CHARENTON-LEAU 9138 - CHARENTON-LEAU 9139 - CHARENTON-LEAU 9140 - CHARENTON-LEAU 9141 - CHARENTON-LEAU 9142 - CHARENTON-LEAU 9143 - CHARENTON-LEAU 9144 - CHARENTON-LEAU 9145 - CHARENTON-LEAU 9146 - CHARENTON-LEAU 9147 - CHARENTON-LEAU 9148 - CHARENTON-LEAU 9149 - CHARENTON-LEAU 9150 - CHARENTON-LEAU 9151 - CHARENTON-LEAU 9152 - CHARENTON-LEAU 9153 - CHARENTON-LEAU 9154 - CHARENTON-LEAU 9155 - CHARENTON-LEAU 9156 - CHARENTON-LEAU 9157 - CHARENTON-LEAU 9158 - CHARENTON-LEAU 9159 - CHARENTON-LEAU 9160 - CHARENTON-LEAU 9161 - CHARENTON-LEAU 9162 - CHARENTON-LEAU 9163 - CHARENTON-LEAU 9164 - CHARENTON-LEAU 9165 - CHARENTON-LEAU 9166 - CHARENTON-LEAU 9167 - CHARENTON-LEAU 9168 - CHARENTON-LEAU 9169 - CHARENTON-LEAU 9170 - CHARENTON-LEAU 9171 - CHARENTON-LEAU 9172 - CHARENTON-LEAU 9173 - CHARENTON-LEAU 9174 - CHARENTON-LEAU 9175 - CHARENTON-LEAU 9176 - CHARENTON-LEAU 9177 - CHARENTON-LEAU 9178 - CHARENTON-LEAU 9179 - CHARENTON-LEAU 9180 - CHARENTON-LEAU 9181 - CHARENTON-LEAU 9182 - CHARENTON-LEAU 9183 - CHARENTON-LEAU 9184 - CHARENTON-LEAU 9185 - CHARENTON-LEAU 9186 - CHARENTON-LEAU 9187 - CHARENTON-LEAU 9188 - CHARENTON-LEAU 9189 - CHARENTON-LEAU 9190 - CHARENTON-LEAU 9191 - CHARENTON-LEAU 9192 - CHARENTON-LEAU 9193 - CHARENTON-LEAU 9194 - CHARENTON-LEAU 9195 - CHARENTON-LEAU 9196 - CHARENTON-LEAU 9197 - CHARENTON-LEAU 9198 - CHARENTON-LEAU 9199 - CHARENTON-LEAU 9200 - CHARENTON-LEAU</p>
<p>Echelle du plan : - longueur (X) : 50000 - hauteur (Y) : 2500</p>	<p>Cotes maximales (en mètres NGF) à ne pas dépasser : 111 119</p> <p>Zone spéciale de dégagement :</p>

Zone spéciale de dégagement





MINISTÈRE DE LA DÉFENSE

Date 20/05/2010

PLAN DÉPART
N°10-05/05

SERVITUDES RADIOÉLECTRIQUES CONTRE LES OBSTACLES

Approuvé par décret en date du 02 Mars 2012
Publié au JO n°0054 du 03 Mars 2012

Faisceau hertzien de :
VERT-LE-GRAND-Aérodrome (ESSONNE)
à
SAINT-DIZIER (HAUTE-MARNE)

COMMUNES SOUS SERVITUDES

DEPARTEMENT DE LA SEINE-ET-MARNE

77047 - CRESSON
77145 - CRESSY
77158 - MONTEAUBOURG-JARD
77318 - NANDY
77324 - REAU
77410 - SAINT-GERMAIN-LAIXIS
77415 - SAVIGNY-LE-TEMPLE
77416 - VERT-SAINT-DENIS

Centre radioélectrique de :
VERT-LE-GRAND-Aérodrome
ANFR n°091.057.0001
Longitude : 002°20' 26" E
Latitude : 48°35' 13" N
altitude : 86 mètres NGF

hauteur du support : 46 mètres hors sol
hauteur antenne : 45 mètres hors sol

Centre radioélectrique de :
SAINT-DIZIER
ANFR n°052.057.0001
Longitude : 004°53' 43" E
Latitude : 48°37' 45" N
altitude : 134 mètres NGF

hauteur du support : 42 mètres hors sol
hauteur antenne : 35 mètres hors sol

Echelle du plan :
- longueur (X) : 50000
- hauteur (Y) : 2000

Cotes maximales (en mètres NGF)
à ne pas dépasser :

122 128

Zone spéciale de dégagement :

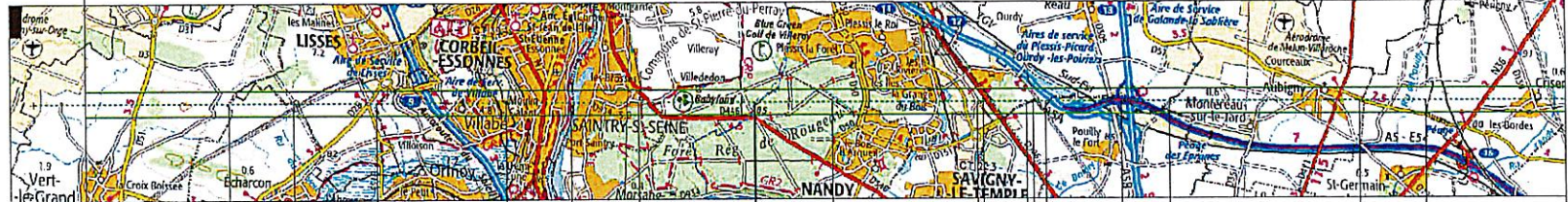
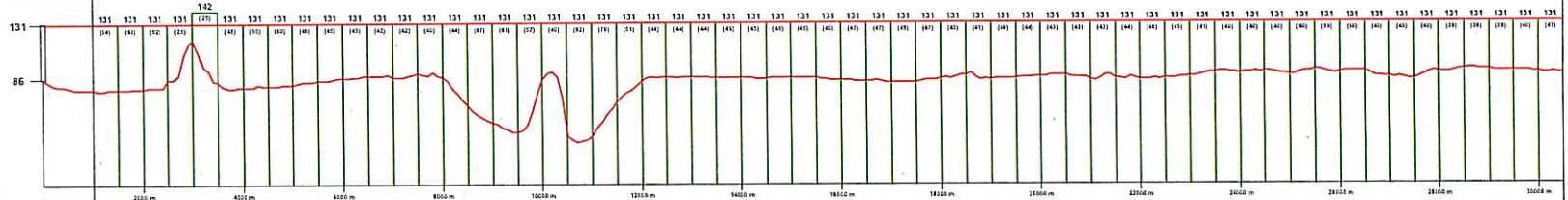
REMARQUE :
Fonctionnement en site en FSL, au jour de l'attribution
de ces servitudes, sans qu'aucune mise en conformité des
antennes existantes ne soit envisagée.

Zone spéciale de dégagement

AUTORITE A CONSULTER :

ESID d'Ile-de-France
Base des Loges
8, avenue du Président Kennedy
BP 40202
78102 ST GERMAIN EN LAYE Cedex

"à consulter seulement dans les cas où une
construction déroge au décret ainsi que
dans les cas douteux"



VERT-LE-GRAND	ECHANCON	LISLES	VILLARE	CORBEL-ESSONNES	SAINTRY-SUR-SEINE	SAINTE-PERRE-OUPERAY	NANDY	SAVIGNY-LE-TEMPLE	REAU	VERT-SAINT-DENIS	MONTEAUBOURG-JARD	SANT-GERMAIN-LAIXIS	CHARENTON
---------------	----------	--------	---------	-----------------	-------------------	----------------------	-------	-------------------	------	------------------	-------------------	---------------------	-----------

ESSONNE

SEINE-ET-MARNE